



Autodesk®
Value Added Reseller



AKG Civil Solutions GmbH

Ihr kompetenter Autodesk-Vertriebshändler


Die AKG Civil Solutions GmbH ist Ihr Ansprechpartner für Autodesk-Lösungen. Unsere Stärke: Infrastrukturplanung und Bauausführung. Wir bieten Ihnen Tiefbau-Software, die auf Ihre Bedürfnisse zugeschnitten ist. Nutzen Sie unser fachliches Know-how und unsere jahrelange Erfahrung. Denn der Einsatz der richtigen Software entscheidet über Ihren Erfolg.



Autodesk®



Autodesk®



Autodesk®

Über uns

Am Firmensitz Heitersheim (ca. 20 km südlich von Freiburg i.Br.) erfüllt unser engagiertes Team alle Anforderungen, die an einen *Autodesk Value Added Reseller (VAR)* gestellt werden. Ob Neuanschaffung, Crossgrade oder Upgrade: Wir bieten Ihnen ein komplettes Liefer- und Leistungsangebot rund um die Autodesk-Produkte AutoCAD Civil 3D, AutoCAD und AutoCAD Map 3D. Zu unseren Kunden zählen namhafte Großunternehmen, Baufirmen, Ingenieurbüros und öffentliche Einrichtungen.

Starkes Team

Die AKG Civil Solutions GmbH arbeitet gemeinsam mit der AKG Software Consulting GmbH unter einem Dach. Seit über 20 Jahren entwickelt die AKG Software Consulting GmbH Programm-Systeme und zählt als autorisierter Autodesk-Entwicklungspartner mit der Produktfamilie VESTRA zu den führenden Anbietern im Bereich Tiefbau-Software. VESTRA-Fachschalen wie Vermessung, DGM, Straße, Bahn, Kanal, Querschnitt, Mengenermittlung, Bauabrechnung etc. unterstützen und ergänzen die Autodesk-Produkte AutoCAD Civil 3D, AutoCAD und AutoCAD Map 3D. Viele VESTRA-Anwender nutzen die Synergie-Effekte, die sich aus der Zusammenarbeit von Autodesk-

Vertriebshändler und Autodesk-Entwicklungspartner ergeben. Dadurch ist sichergestellt, dass der gesamte Software-Support aus einer Hand kommt.

Support

Kundenservice ist einer der grundlegenden Pfeiler der AKG-Firmenphilosophie. Wir bieten Ihnen neben der Autodesk-Programm-Pflege (*Subscription*) selbstverständlich auch technische und projektbezogene Unterstützung. Unsere Support-Abteilung besteht aus kompetenten Mitarbeitern mit langjähriger Beratungspraxis. Ständige Weiterbildung gewährleistet, dass unsere Experten immer auf dem neuesten Stand sind und Ihnen schnell und zuverlässig zur Seite stehen können.

Schulung

Für alle Autodesk-Anwender bietet AKG ein umfassendes und praxisnahes Schulungsprogramm, das auf Ihre Anforderungen abgestimmt ist. Sie lernen in kleinen Gruppen mit erfahrenen AKG-Schulungsleitern, durch realistische Projekte und Fallbeispiele wird der Unterricht besonders anschaulich und leicht verständlich. Schulungen werden in den Schulungszentren Berlin und Heitersheim angeboten. Gerne schulen wir Sie aber auch an einem Ort Ihrer Wahl.

AKG Civil Solutions GmbH/Antwort-Fax

Bitte faxen an:

076 34/56 12300

Autodesk®
Value Added Reseller

Bitte senden Sie mir Informationsmaterial zu (Mehrfachauswahl möglich).

AutoCAD Civil 3D AutoCAD AutoCAD Map 3D


Anwendungsbereiche:

Grunderwerb Straße Mengenermittlung
 Vermessung Bahn Bauabrechnung
 DGM Kanal Sonstiges:.....

Name:	Firma:
Straße:	PLZ/Ort:
Telefon:	E-Mail:

Autodesk-Produkte


AutoCAD Civil 3D



AutoCAD Civil 3D 2009 bietet Bau- und Vermessungsingenieuren, Konstrukteuren und technischen Zeichnern ein umfassendes Lösungspaket auf AutoCAD-Basis für die Planung, den Entwurf und die Verwaltung zahlreicher Tiefbauprojekte, u.a. in der Landschafts- und Straßenplanung. Das bewährte dynamische Konstruktionsmodell von AutoCAD Civil 3D schafft eine intelligente Verknüpfung zwischen Entwurfs- und Planungserstellung und ermöglicht so eine erheblich raschere Durchführung von Änderungen und eine effiziente Bewertung verschiedener Entwurfsszenarien. Änderungen an einer Stelle werden automatisch auf das gesamte Projekt übertragen, sodass Sie Ihre Projekte schneller und präziser abwickeln können. Und nachdem alle Team-Mitglieder auf der Grundlage desselben, einheitlichen und stets aktuellen Modells arbeiten, profitieren Sie von synchronen Abläufen in allen Projektphasen.

- AutoCAD Civil 3D basiert auf AutoCAD und bietet den vollen Leistungsumfang von AutoCAD und AutoCAD Map 3D.
- Zeit- und Kosteneinsparungen und eine geringere Fehlerhäufigkeit durch das dynamische Konstruktionsmodell
- Rasche Produktivität für Anwender mit AutoCAD-Erfahrung
- Beschleunigte Planerstellung: In der Planungs-umgebung von AutoCAD Civil 3D werden Zeichnungen direkt aus dem Modell abgeleitet.
- Synchronisierte Entwurfs- und Planungserstellung
- Kürzere Projektzyklen und optimierte Koordination in der Civil 3D-Projektumgebung
- Umfassende Datenkompatibilität: Lesen, Schreiben und Konvertieren von Standardformaten wie z. B. Arc View, ESRI, MapInfo, MicroStation, LandXML


AutoCAD



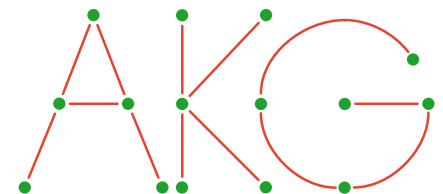
Mit AutoCAD 2009 profitieren Sie von mehr Effizienz bei Ihren täglichen Aufgaben. Der weltweit führende Hersteller von CAD-Software für Zeichnungsgenerierung, Detaildarstellung und konzeptionelle Konstruktion ist wieder einmal richtungsweisend. Dank umfassender Erweiterungen für zeichnungsspezifische Workflows bietet AutoCAD 2009 Werkzeuge, mit denen sich Routinarbeiten rascher und präziser durchführen lassen. Skalierbare Beschriftungselemente und die Definition von Layer-Eigenschaften für einzelne Ansichtsfenster sorgen für optimierte Prozesse, während die erweiterten Text- und Tabellenfunktionen sowie die Unterstützung für mehrere Führungslinien höchsten Anforderungen in puncto Professionalität, Präzision und Ästhetik gerecht werden. AutoCAD 2009 kombiniert die bewährten Funktionen für konzeptionelle Konstruktion und Visualisierung mit einem innovativen Werkzeug-Set, sodass Sie von Anfang an produktiv und effizient arbeiten.

- Skalierung von Beschriftungen und Definition von Layer-Eigenschaften für einzelne Ansichtsfenster (Viewports) sorgen für deutlich straffere Prozesse
- Zahlreiche Erstellungsoptionen für mehr Flexibilität und Steuerung im Entwurfsprozess
- Raschere und präzisere Zeichnungserstellung: Zeichnungsdaten müssen nur einmal erstellt werden, was Redundanzen und Fehler auf ein Minimum reduziert.
- Mit den erweiterten Tabellenfunktionen können Sie jetzt Daten aus AutoCAD und Excel in einer AutoCAD-Tabelle kombinieren.

AutoCAD Map 3D



AutoCAD Map 3D ist die führende GIS-Plattform für die Erstellung und Bearbeitung von Geodaten. Sie bietet direkten Zugriff auf Daten aus unterschiedlichen Quellen sowie AutoCAD-basierende Werkzeuge für die Verwaltung raumbezogener Informationen in zahlreichen Formaten und schlägt so eine Brücke zwischen CAD und GIS. Dank der Open Source-Technologie FDO für den Datenzugriff bietet Map 3D nativen Zugang zu Geodaten in relationalen Datenbanken, Dateien und webbasierten Services und vereinfacht so die Verwaltung umfangreicher Geodatenansätze. Gleichzeitig lassen sich zahlreiche Workflows deutlich optimieren. Durch die nahtlose Integration von Autodesk MapGuide in AutoCAD Map 3D 2009 können Sie Ihre Daten rasch und unkompliziert im Internet oder Intranet veröffentlichen. Umfangreiche Werkzeuge zur Rasterdatenverarbeitung wie Georeferenzierung von Luftbildern und affine Transformation runden das Leistungsspektrum ab und machen AutoCAD Map 3D zum idealen Werkzeug für die Kartografie und Planerstellung.



AKG Civil Solutions GmbH
Uhlandstraße 12
D-79423 Heitersheim

Telefon **(0 76 34) 56 12-0**
Telefax **(0 76 34) 56 12-300**
E-Mail info@akgcivil.com
Internet www.akgcivil.com

AKG Software®, VESTRA®, VESTRA® CAD, KOSTRA®, GE/Office® und WEGWEIS® sind eingetragene Marken der AKG Software Consulting GmbH. (10/08)